

Výzva na predloženie cenovej ponuky

Obec Blatnica, Obecný úrad 1, 038 15 BLATNICA

Výzva na predloženie cenovej ponuky podľa §9 ods. 9 zákona č. 25/2006 Z.z. o verejnom obstarávaní a o zmene a doplnení niektorých zákonov v znení neskorších predpisov na predmet obstarávania.

Spracovanie ÚPN-O Blatnica

Identifikácia verejného obstarávateľa

Názov obstarávateľa: Obec Blatnica

Adresa: Obecný úrad, 038 15 Blatnica, 1

IČO: 00316571

Kontaktná osoba: Ing. Ivica Súkeníková

Telefón/fax: 0911336789, 0434948101

Web: www.blatnica.sk

Email: starosta@blatnica.sk, oublatnica@gaya.sk

1. Názov predmetu zákazky

Spracovanie ÚPN –Obce Blatnica

2. Opis predmetu zákazky

Spracovanie územného plánu Obce Blatnica

Bližšie informácie vid': Požiadavky na predloženie ponuky vo výberovom konaní na poskytnutie služby: Spracovanie ÚPN-O Blatnica

3. Predpokladaná hodnota zákazky 15 000,-€ vrátane DPH

4. Rozdelenie predmetu zákazky na časti: Áno

5. Hlavné podmienky financovania a platobné podmienky

Úhrada predmetu zákazky sa bude realizovať podľa dohody a zmluvy.

6. Cena a spôsob určenia ceny

Cena predmetu zákazky musí zahŕňať všetky náklady spojené s predmetom zákazky

7. Hlavné kritériá hodnotenia ponúk:

Hlavnými kritériami na posúdenie predmetu zákazky sú najnižšia cena za celý predmet obstarávania.

8. Podmienka účasti záujemcov

Cenová ponuka

9. Lehota a miesto predkladania ponúk do 11.08.2016, čas do 15.30 hod.

Spôsob doručenia ponúk: *osobne, poštou prípadne kuriérom*

Adresa, na ktorú sa majú ponuky doručiť:

Obec Blatnica

Obecný úrad Blatnica

038 15 Blatnica, 1

10. Zdroj finančných prostriedkov

Vlastné prostriedky obstarávateľa, dotácia

V Blatnici, 15.07.2016

*Ing. Ivica Súkeníková
starostka obce*

Požiadavky na predloženie ponuky vo výberovom konaní na poskytnutie služby:**Spracovanie ÚPN-O Blatnica**

Názov ÚPN-O:	ÚPN-O Blatnica	Rozloha riešeného územia v ha:	8 619
Počet obyvateľov súčasný stav:	939	Výhľadový počet obyvateľov:	1 140
Popisné čísla v obci:	500	Mierka hlavných výkresov:	1: 10 000 zastavané územie 1:5 000
Výhľadový rok	2030		

Základné údaje o obci Blatnica**Ďalšie údaje o obci:**

- Podstatná časť katastrálneho územia obce Blatnica sa nachádza v Národnom parku Veľká Fatra a ďalšie územie, ktoré jeho ochranným pásmom.
- V území sa nachádzajú objekty a stavby zapísané v zozname pamiatkového fondu SR.
- V rámci katastrálneho územia obce sa nachádza územie zaniknutej obce Sebeslavce, na ktorom sa v súčasnosti pripravuje individuálna obytno-rekreačná výstavba.

Obec Blatnica požaduje predložiť nasledujúce údaje a doklady:

- Vyplnenie tabuľky:

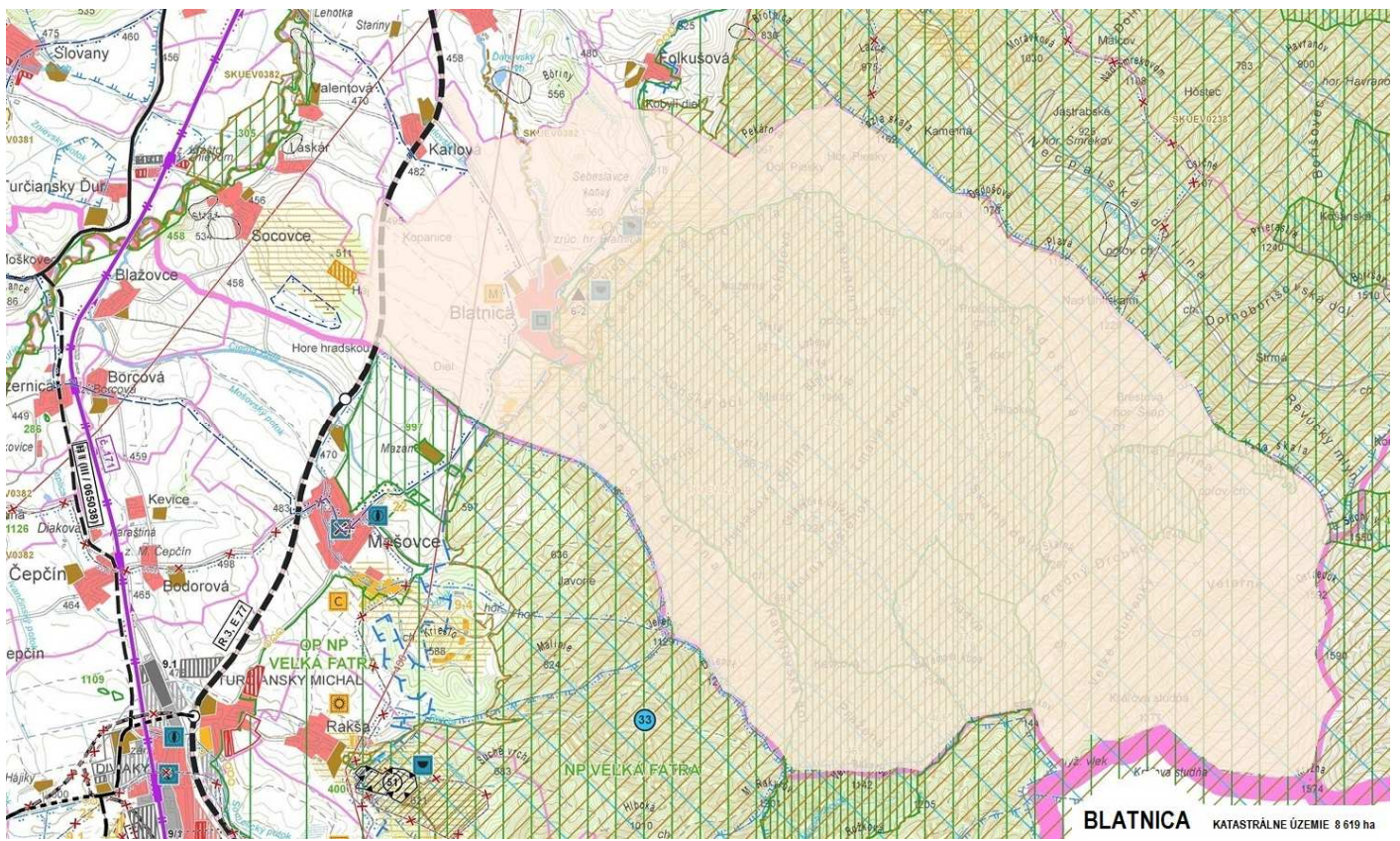
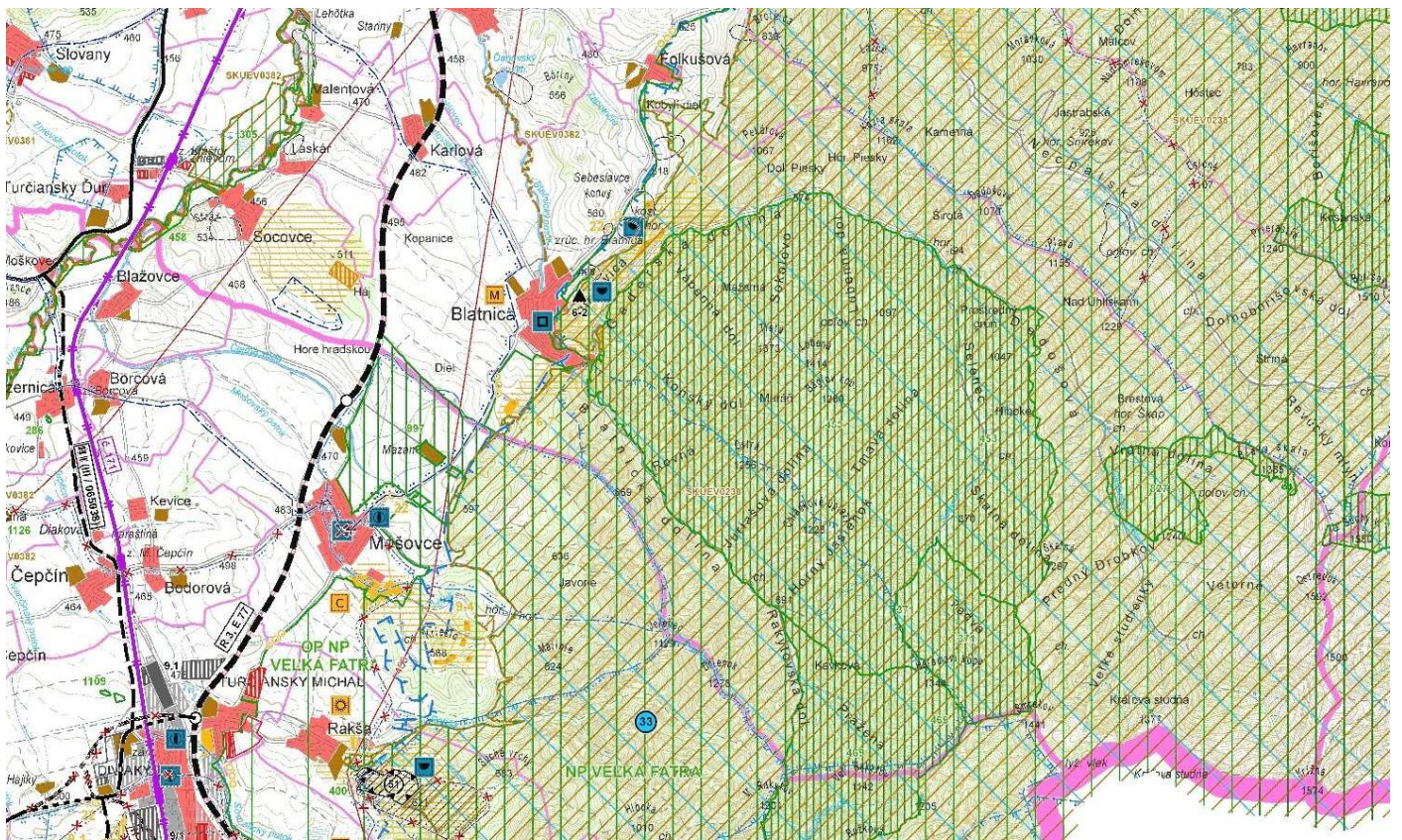
Požadovaný spôsob spracovania ponuky na spracovanie ÚPN-O Blatnica			
Názov časti ÚPN-O	Cena za spracovanie jedného vyhotovenia bez DPH	Cena za spracovanie v požadovanom počte vyhotovení bez DPH	Termín dodania
	Cena vrátane DPH u platcov DPH	Cena vrátane DPH u platcov DPH	
Prieskumy a rozbor 3 x vyhotovenie			
SEA Strategický dokument 3 x vyhotovenie			
návrh ÚPN-O			

Požiadavky na predloženie ponuky vo výberovom konaní na poskytnutie služby:

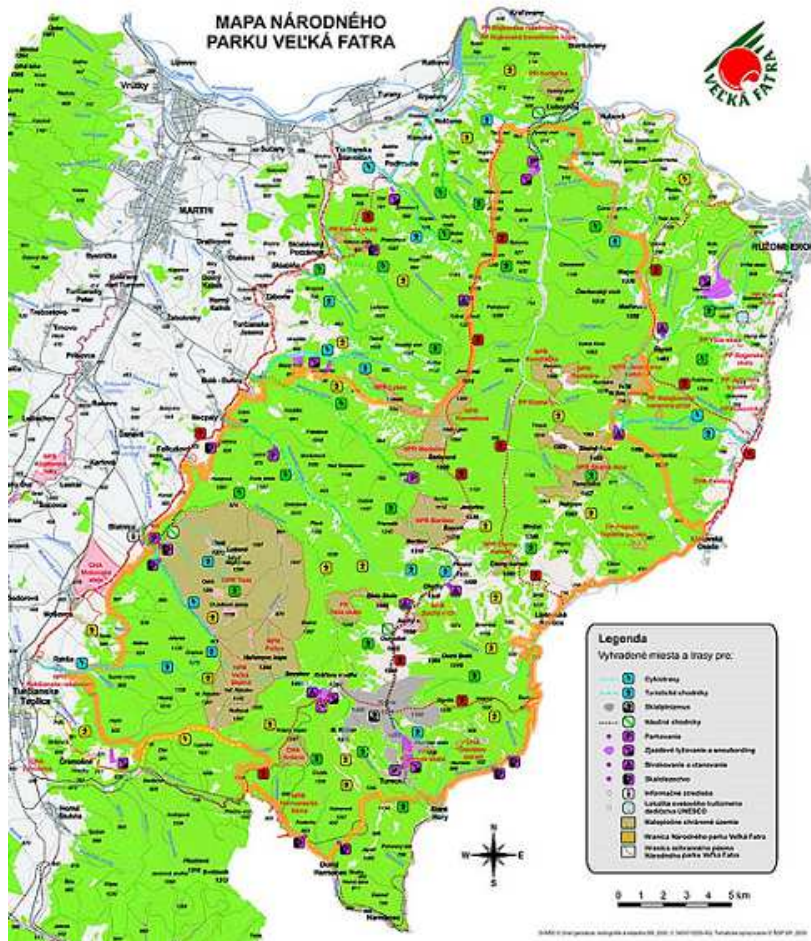
Spracovanie ÚPN-O Blatnica

3x vyhotovenie + 1 x USB nosič			
čistopis ÚPN-O			
5x vyhotovenie + 1 x USB nosič			
Spolu			

- Doklad o oprávnení poskytovať službu podľa § 32 ods. 2) písm. e) zákona č. 343/2015 Z.z. o verejnom obstarávaní dokladovať kópiou autorizačného osvedčenia podľa zákona NR SR č. 138/1992 Zb. v znení neskorších predpisov.
- Čestné vyhlásenie, nahrádzajúce doklady požadované vyhlasovateľom pre účasť v súťaži podľa § 32 ods. 2) písm. a) - d) zákona č. 343/2015 Z.z..
- Zoznam spracovaných ÚPN-O a ÚPN-Z za ostatných 5 rokov.



BLATNICA KATASTRÁLNE ÚZEMIE 8 619 ha



**Mapa územi NATURA 2000
v územnej kompetencii
Správy NP Veľká Fatra**

