

OBEC BLATNICA

Obecný úrad, 038 15 Blatnica

Č.j.: 301/481/2018-Pi

Blatnica, 16.04.2019

Vybavuje: Mgr.Piecková Eva
043/4204456

Vec: Navrhovateľ Stredoslovenská Distribučná, a.s., Pri Rajčianke 2927/8, 010 47 Žilina zast. ELSPOL-SK, s.r.o., so sídlom Ľ.Štúra 778/46, 029 01 Námestovo, IČO: 36 433 721 - žiadosť o vydanie rozhodnutia o umiestnení stavby na líniovú stavbu „**11228-Blatnica – Záhumnice- Rozšírenie NNK II.etapa**“ na pozemkoch evidencie katastra nehnuteľností reg. „C“ parc.č. 966/81, 966/78; 1013; reg. „E“ par.č. 1701, k.ú. Blatnica.

VEREJNÁ VYHLÁŠKA

Obec Blatnica ako príslušný podľa ust. § 117 ods.1 zákona č. 50/1976 Zb. o územnom plánovaní a stavebnom poriadku (stavebný zákon) v znení neskorších predpisov posúdil návrh podľa § 37 a § 38 stavebného zákona, zosúladil stanoviská uplatnené dotknutými orgánmi štátnej správy a posúdil námietky a vyjadrenia účastníkov konania. Na základe výsledku prerokovania podľa § 39 a § 39a stavebného zákona vydáva

ROZHODNUTIE O UMIESTNENÍ STAVBY

„11228-Blatnica – Záhumnice- Rozšírenie NNK II. etapa“

na pozemkoch evidencie katastra nehnuteľností reg. „C“ parc.č. 966/81, 966/78; 1013; na pozemkoch reg. „E“ par.č. 1701 v katastrálnom území Blatnica tak, ako je to zakreslené v celkovej situácii stavby, ktorá tvorí súčasť tohto rozhodnutia, zodpovedný projektant Martin Šimurda, certifikát č. 042/4/2016 EZ-P-E1-A, s dátumom vypracovania 07/2018.

1. Súlad navrhovanej stavby s územnoplánovacou dokumentáciou:

Stavba je v súlade s územným plánom obce Blatnica, pričom účelom stavby je rozšírenie existujúcej NN siete o nový NN zemný káblový rozvod, čím sa zabezpečí dodávka el. energie pre nové odberné miesta.

2. Členenie stavby a stručný popis stavby:

SO.01- Rozšírenie NNK

Montáž nových NN zemných vedení

Montáž nových istiacich skriň PRIS

Stavba predpokladá zmeniť zapojenie existujúcej istiacej skrine PRIS4 č.11. Existujúci NN vývod smer PRIS č.12 (SR5 č.2), kábel AYKY-J 3x240+120 je potrebné v tejto skrini presmerovať z vývodu FU5 na rezervný vývod FU4.

Stavba ďalej predpokladá pripojiť z exist.istiackej skrine PRIS4 č.11 nový NN zemný kábel (N)AYY-J 3x120+70 SM/SM. Novým NN káblom sa pripojí nová istiacia skriňa PRIS9 č.1. Celková trasa 108 m.

Zapojenie NN siete potrebné realizovať v zmysle jedнопólovej schémy zapojenia. Istiace skrine sa uzemnia pomocou uzemňovacej pásoviny FeZn 30x4. Uzemnenie priebežnej skrine sa vyhotoví pod min.hodnotu uzemnenia $R_z < 15\Omega$. Koncová skriňa vodení sa

uzemnípod min.hodnotu uzemnenia $R_z < 5\Omega$. Uzemňovacia pásovina sa uloží do výkopu spolu s novým zemným NN vedením.

Pozdĺž celej trasy nových káblových NN vedení sa vzťahuje ochranné pásmo 1m. Nové káblové vedenia sa uložia do káblových chráničiek FSX-PEG 90/6, položia do zeme a zakryjú výstražnou PVC červenou fóliou. Pred ukončením montáže sa káble označia štítkami s označením čísla kábla a smerovania.

3. Ochranné pásma:

V území dotknutom umiestnením stavby je potrebné rešpektovať ochranné pásma existujúcich inžinierskych sietí v zmysle platných predpisov a príslušných technických noriem. Zriaďuje sa ochranné pásmo novobudovanej trasy podzemného vedenia v zmysle §43 ods. 7 písm a) zák. č. 251/2012 Z.z. o energetike a o zmene a doplnení niektorých zákonov v platnom znení, ktoré je vymedzené zvislými rovinami po oboch stranách krajných káblov vedenia vo vodorovnej vzdialenosti meranej kolmo na toto vedenie od krajného kábla. Táto vzdialenosť je 1 m pri napätí do 110 kV. Spôsob ukladania káblov určuje STN 34 1050 a 33 200 5-52.

4. Pre umiestnenie stavby a projektovú prípravu ďalšieho stupňa projektovej dokumentácie sa v súlade so znením § 39a ods. 2 stavebného zákona určujú nasledovné podmienky:

I. Stavba bude umiestnená na pozemkoch evidencie katastra nehnuteľností reg. „C“ parc.č. 966/81, 966/78; 1013; na pozemkoch reg. „E“ par.č. 1701 v katastrálnom území Blatnica tak, ako je to zakreslené v celkovej situácii stavby, ktorá tvorí súčasť tohto rozhodnutia, zodpovedný projektant Martin Šimurda, certifikát č. 042/4/2016 EZ-P-E1-A, s dátumom vypracovania 07/2018.

II. Dodržať podmienky uvedené v stanoviskách a rozhodnutiach dotknutých orgánov:

- TURVOD a.s., Martin č. O18310005873 zo dňa 10.09.2018
- SPP Distribúcia,a.s., Bratislava č. TD/NS/0692/2018/Šo zo dňa 23.08.2018
- Okresný úrad Martin, OSŽP, č. OU-MT-OSZP-2018/12320 zo dňa 20.08.2018
- Okresný úrad Martin OSŽP, č. OU-MT-OSZP-2018/012284 zo dňa 17.09.2018
- Slovak Telekom a.s., Bratislava č. 6611830867 zo dňa 31.10.2018
- Krajský pamiatkový úrad Žilina č. KPUZA-2018/16164-2/67821/FUR zo dňa 24.08.2018.

III. Novobudované inžinierske siete budú trasované tak, aby ani ochranným pásmom nezasahovali do pozemkov, ku ktorým navrhovateľ nemá vlastnícke, alebo iné práva. Počas realizácie stavby neobmedziť vlastnícke ani užívacie právo k susedným pozemkom.

Rozhodnutie o námietkach účastníkov konania:

Námietky účastníkov konania vznesené neboli.

Toto rozhodnutie podľa § 40 ods. 1 stavebného zákona platí tri roky odo dňa, kedy nadobudlo právoplatnosť. Nestráca však platnosť, pokiaľ bude v tejto lehote podaná žiadosť o vydanie stavebného povolenia alebo ohlásenie stavebnému úradu podľa § 55 ods. 2 stavebného zákona. Predĺžiť platnosť územného rozhodnutia je možné, ak žiadosť o predĺženie času platnosti rozhodnutia bude podaná navrhovateľom pred uplynutím lehoty.

Odôvodnenie

Navrhovateľ Stredoslovenská Distribučná, a.s., Pri Rajčianke 2927/8, 010 47 Žilina zast. ELSPOL-SK, s.r.o., so sídlom Ľ.Štúra 778/46, 029 01 Námestovo, IČO: 36 433 721 - žiadosť o vydanie rozhodnutia o umiestnení stavby na líniovú stavbu „ **11228-Blatnica – Záhumnice-Rozšírenie NNK II. etapa**“ na pozemkoch evidencie katastra nehnuteľností reg. „C“ parc.č. 966/81, 966/78; 1013; na pozemkoch reg. „E“ par.č. 1701, k.ú. Blatnica. K návrhu bola priložená situácia umiestnenia stavby, projektová dokumentácia, vyjadrenia a stanoviská účastníkov konania, dotknutých orgánov a organizácií.

Obec Blatnica ako príslušný stavebný úrad podľa § 117ods.1 stavebného zákona oznámil podľa § 36 ods.1 a ods.4 stavebného zákona začatie územného konania formou verejnej vyhlášky, vyvesenou na úradnej tabuli obce Blatnica dňa 04.12.2018 a zvesenou dňa 19.12.2017, a na prerokovanie návrhu nariadil ústne pojednávanie spojené s miestnym zisťovaním, ktoré sa uskutočnilo dňa 28.12.2018. Na podklade prebehnutého konania bolo potrebné žiadosť narhovateľa doplniť a preto bolo dňa 28.12.2018 vydané rozhodnutie o prerušení konania s výzvou na predloženie požadovaných podkladov. Uvedené stanoviská navrhovateľ postupne doložil do spisu.

Stavebný úrad v územnom konaní posúdil návrh predovšetkým z hľadiska starostlivosti o životné prostredie, preskúmal návrh a jeho súlad s územno-plánovacími podkladmi, posúdil, či vyhovuje všeobecne technickým požiadavkám na výstavbu prípadne predpisom, ktoré ustanovujú hygienické, protipožiarne podmienky, podmienky bezpečnosti práce a technických zariadení, dopravné podmienky, podmienky ochrany prírody, starostlivosti o kultúrne pamiatky, ochrany poľnohospodárskeho pôdneho fondu a pod., pokiaľ posúdenie nepatrí iným orgánom.

K stavbe sa vyjadrili: Okresný úrad Martin-OSŽP- 3x, Hydromeliorácie š.p., Vrakunská 29, Bratislava; Slovenský vodohospodársky podnik š.p., odštepny závod Piešťany,- Správa povodia Horného Váhu, Ružomberok; Orange Slovensko a.s., Bratislava; KPÚ Žilina; Regionálny úrad verejného zdravotníctva so sídlom v Martine; Energotel a.s., Bratislava; SPP Disribúcia a.s., Bratislava; TURVOD a.s., Martin; UPC Broadband Slovakia s.r.o., Bratislava; Slovak telekom a.s., Bratislava.

Stavba je v súlade s územným plánom obce Blatnica.

Stavebník v zmysle §11 ods. 1 písm. f) zák. č. 251/2012 Z.z. o energetike a o zmene a doplnení niektorých zákonov môže v nevyhnutnom rozsahu a vo verejnom záujme zriaďovať na cudzích pozemkoch mimo zastavaného územia obce elektrické vedenie a elektroenergetické zariadenie prenosovej sústavy a distribučnej sústavy, plynovody a plynárenské zariadenia prepravnej siete, distribučnej siete, zásobníka a zariadení určených na ich ochranu, zabránenie ich porúch alebo havárií, alebo na zmiernenie dôsledkov porúch alebo havárií na ochranu života, zdravia a majetku osôb; pri povoľovaní takej stavby stavebný úrad rozhodne o podmienkach, za akých možno stavbu uskutočniť a prevádzkovať na cudzom pozemku; oprávnenia stavebníka na uskutočnenie stavby vznikajú nadobudnutím právoplatnosti takého rozhodnutia.

V zmysle §11 ods. 5 – 12 zák. č. 251/2012 Z.z. o energetike a o zmene a doplnení niektorých zákonov vlastníci nehnuteľností majú nárok na náhradu škody ako aj nárok na náhradu za zriadenie vecného bremena. V zmysle uvedeného právneho predpisu je nárok potrebné uplatniť u investora stavby ako držiteľa povolenia na podnikanie v energetike do šiestich mesiacov odo dňa, keď sa vlastník nehnuteľnosti o uplatnení zákonného vecného bremena držiteľom povolenia dozvedel.

Stanoviská a pripomienky dotknutých orgánov štátnej správy boli skoordované a zahrnuté do podmienok územného rozhodnutia.

Žiadateľom navrhnuté riešenie je technicky zdôvodnené a nie sú ohrozené všeobecné záujmy ani nie sú neprimerane obmedzené či ohrozené práva či záujmy účastníkov konania, stavba nie je v rozpore s územným plánom obce Blatnica v znení neskorších zmien a doplnkov, stavebný úrad vyhovel žiadosti a rozhodol tak, ako je uvedené vo výrokovej časti tohto rozhodnutia.

Správny poplatok bol uhradený prevodom do pokladne Obce Blatnica v zmysle zák. č. 145/1991 Z.z. pol. 59 písm. a) ods. 1 v celkovej výške 100,- € dňa 05.11.2018.

Poučenie

Podľa § 53 a nasl. zákona č. 71/1967 Zb. o správnom konaní (správny poriadok), proti tomuto

rozhodnutiu možno podať odvolanie v lehote 15 dní odo dňa doručenia rozhodnutia. Odvolacím orgánom je Okresný úrad v Žiline, odbor výstavby a bytovej politiky. Odvolanie sa podáva na obecnom úrade Blatnica. Rozhodnutie je po vyčerpaní riadnych opravných prostriedkov preskúmateľné správnym súdom podľa ustanovení Správneho súdneho poriadku (zákon č. 162/2015 Z. z.).



Mgr. art. Karol Čičmanec, ArtD.
starosta obce

Rozhodnutie sa doručí:

Účastníci konania:

1. Navrhovateľ : Stredoslovenská distribučná, a.s., Pri Rajčianke 2927/8, 010 47 Žilina v zast. ELSPOL- SK s.r.o., L. Štúra 778/46, 029 01 Námestovo
2. Ostatní účastníci- vlastníci pozemkov dotknutých stavbou, vlastníci susedných pozemkov - verejná vyhláška

Dotknuté orgány:


3. SPP - Distribúcia, a.s., Mlynské nivy 44/b, 825 09 Bratislava26
4. Slovak Telekom, a.s., Bajkalská 28, 817 62 Bratislava
5. Krajský pamiatkový úrad Žilina, Mariánske nám. 19, 010 01 Žilina
6. Okresný úrad Martin, pozemkový a lesný odbor, P.Mudroňa 45, 036 01 Martin
7. Okresné riaditeľstvo Policajného zboru , ODI Martin, Novomeského 34, 036 01 Martin
8. Okresný úrad Martin, odbor cestnej dopravy a pozemných komunikácií, Nám.S.H.Vajanského č.1, 03601 Martin
9. Turčianska vodárenská spol. a.s., Kuzmányho 25, 036 08 Martin
10. Okresný úrad Martin, odbor starostlivosti o životné prostredie, Nám.S.H.Vajanského č.1, 03601 Martin
11. Okresné riaditeľstvo hasičského a záchranného zboru. V.Žingora 30, 036 01 Martin
12. Orange Slovensko, a.s., Metodova 8, 821 08 Bratislava
13. Hydromeliorácie š.p., Vrakunská 29, 825 63 Bratislava 211
14. Slov.vodohospodársky podnik š.p., odštepny záod Piešťany, Nábrevie I.Krasku 3/834, 921 80 Piešťany
15. Slovenský pozemkový fond, Búdkova 36, 817 15 Bratislava

Doručí sa verejnou vyhláškou (v súlade s § 42 ods.2 stavebného zákona - líniová stavba, zvlášť rozsiahla stavba, stavba s veľkým počtom účastníkov konania, neznámi účastníci konania). Zverejnenie verejnej vyhlášky musí byť uskutočnené v zmysle § 3 ods. 5 a § 26 ods.2 zákona č. 71/1967 Zb. o správnom konaní (správny poriadok) + príloha k verejným vyhláškam – situačný výkres. Posledný deň tejto lehoty je dňom doručenia.

Vyvesené na úradnej tabuli dňa: 16.4. 2019

Vyvesené na web sídle obce dňa: 16.4. 2019

Vyvesené na centrálnej elektr.úradnej tabuli dňa:.....



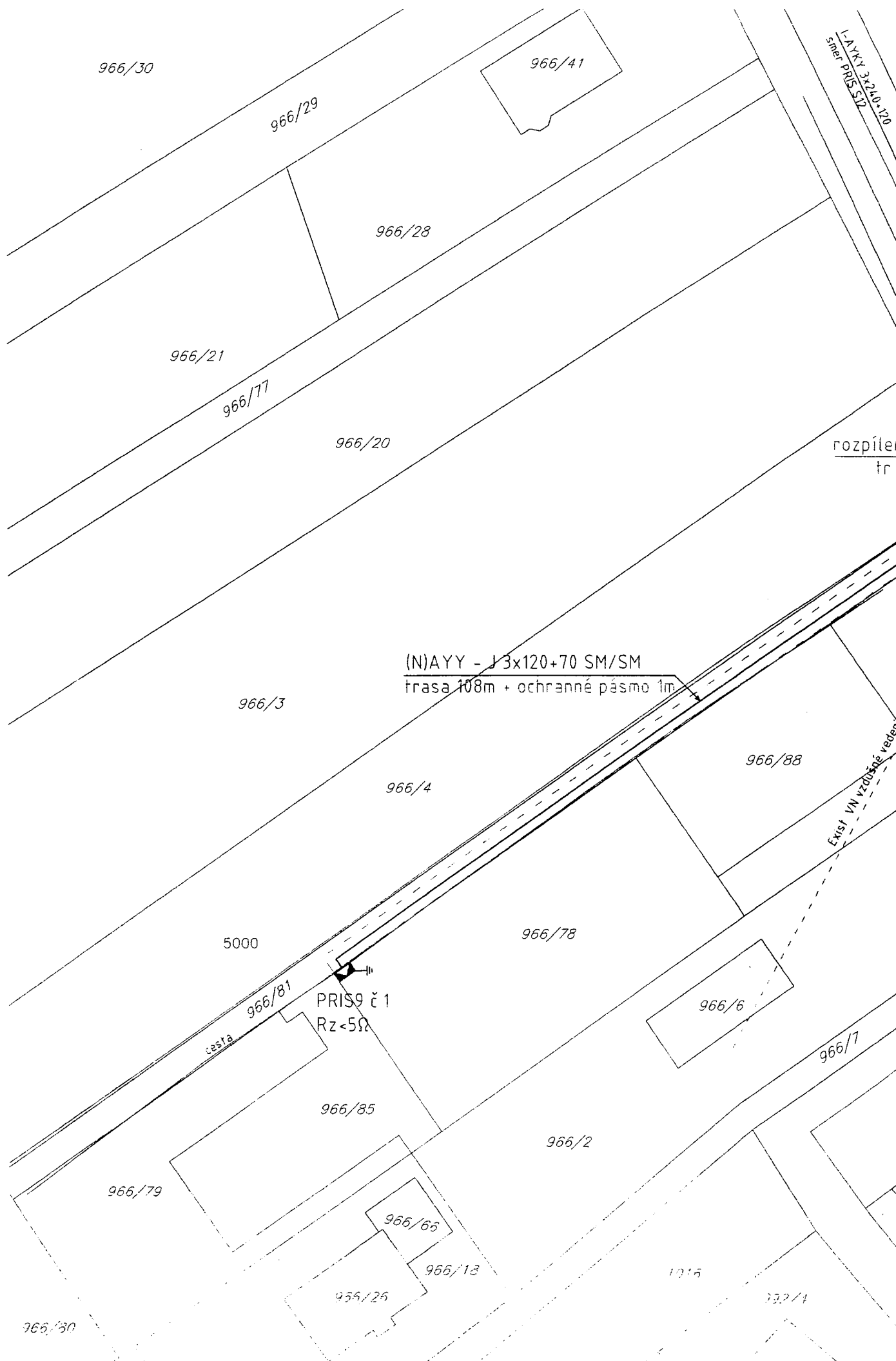
.....
Pečiatka a podpis starostu obce ktorý potvrdzuje vyššie uvedené údaje

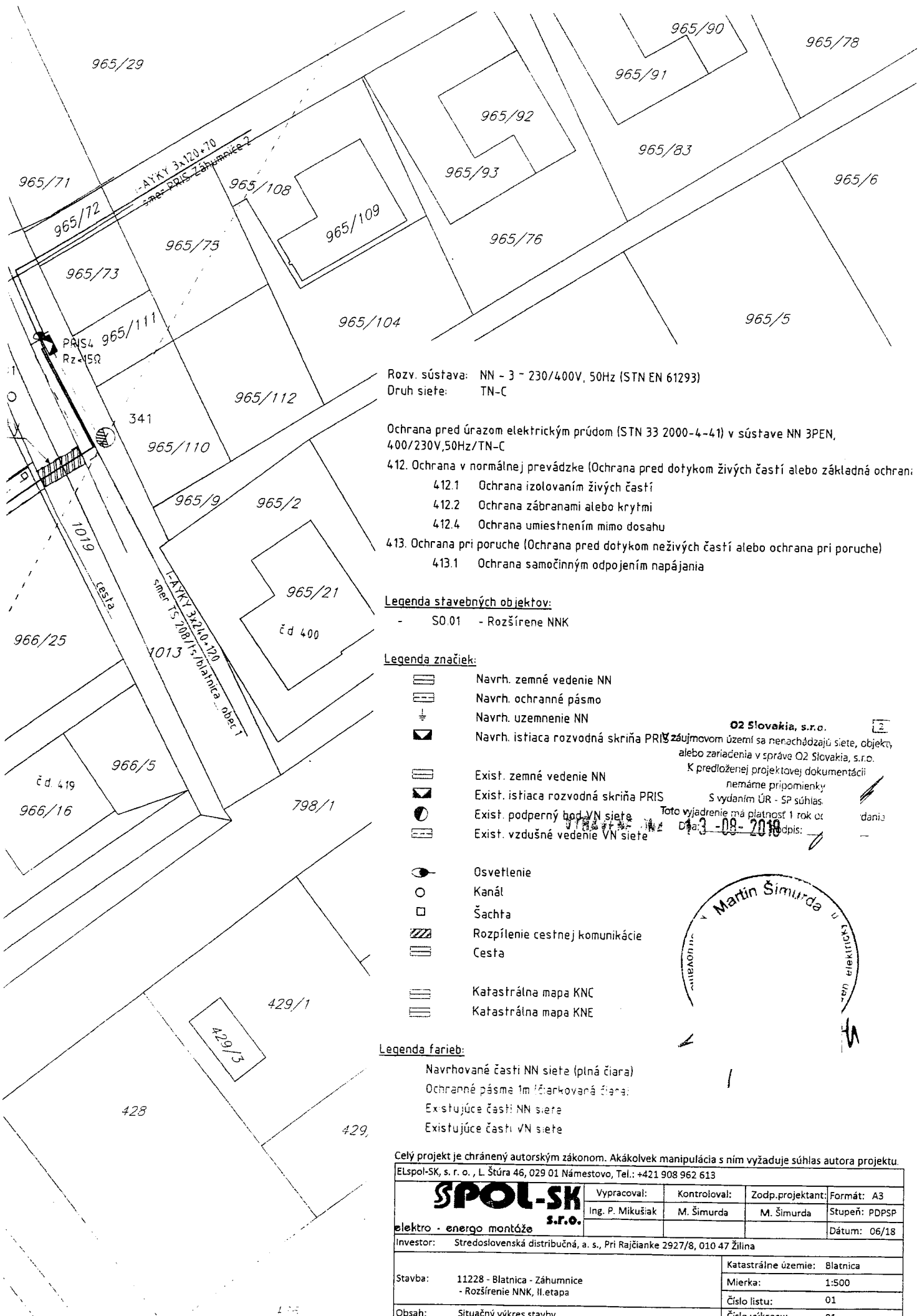
Zvesené z úradnej tabule dňa:

Zvesené z web sídla obce dňa:

Zvesené z centrálnej elektr.úradnej tabule dňa:.....

.....
Pečiatka a podpis starostu obce, ktorý potvrdzuje vyššie uvedené údaje





Rozv. sústava: NN - 3 - 230/400V, 50Hz (STN EN 61293)
 Druh siete: TN-C

Ochrana pred úrazom elektrickým prúdom (STN 33 2000-4-41) v sústave NN 3PEN, 400/230V, 50Hz/TN-C

412. Ochrana v normálnej prevádzke (Ochrana pred dotykom živých častí alebo základná ochrana):
- 412.1 Ochrana izolovaním živých častí
 - 412.2 Ochrana zábranami alebo krytmi
 - 412.4 Ochrana umiestnením mimo dosahu
413. Ochrana pri poruche (Ochrana pred dotykom neživých častí alebo ochrana pri poruche)
- 413.1 Ochrana samočinným odpojením napájania

Legenda stavebných objektov:

- SO.01 - Rozšírenie NNK

Legenda značiek:

- Navrh. zemné vedenie NN
- Navrh. ochranné pásmo
- Navrh. uzemnenie NN
- Navrh. istiaci rozvodná skriňa PRIS
- Exist. zemné vedenie NN
- Exist. istiaci rozvodná skriňa PRIS
- Exist. podporný bod VN siete
- Exist. vzdušné vedenie VN siete

- Osvetlenie
- Kanál
- Šachta
- Rozpílenie cestnej komunikácie
- Cesta
- Katastrálna mapa KNC
- Katastrálna mapa KNE

Legenda farieb:

- Navrhované časti NN siete (plná čiara)
- Ochranné pásma 1m (čiarkovaná čiara)
- Existujúce časti NN siete
- Existujúce časti VN siete

O2 Slovakia, s.r.o.
 záujmom území sa nenachádzajú siete, objekty alebo zariadenia v správe O2 Slovakia, s.r.o.
 K predloženej projektovej dokumentácii nemáme pripomienky
 S vydaním ÚR - SP súhlas.
 Toto vyjadrenie má platnosť 1 rok od dátumu podpisu: 13-08-2018

Martin Šimurda
 Ing. P. Mikušiak
 Ing. P. Mikušiak

Celý projekt je chránený autorským zákonom. Akákoľvek manipulácia s ním vyžaduje súhlas autora projektu.
 ELspol-SK, s. r. o., L. Štúra 46, 029 01 Námestovo, Tel.: +421 908 962 613

ELSPOL-SK S.R.O. elektro - energo montáže	Vypracoval:	Kontroloval:	Zodp.projektant:	Formát: A3
	Ing. P. Mikušiak	M. Šimurda	M. Šimurda	Stupeň: PDPSP
Investor:	Stredoslovenská distribučná, a. s., Pri Rajčianke 2927/8, 010 47 Žilina			
Stavba:	11228 - Blatnica - Záhumnice - Rozšírenie NNK, II.etapa		Katastrálne územie: Blatnica	
Obsah:	Situačný výkres stavby		Mierka:	1:500
			Číslo listu:	01
			Číslo výkresu:	01
			Dátum:	06/18